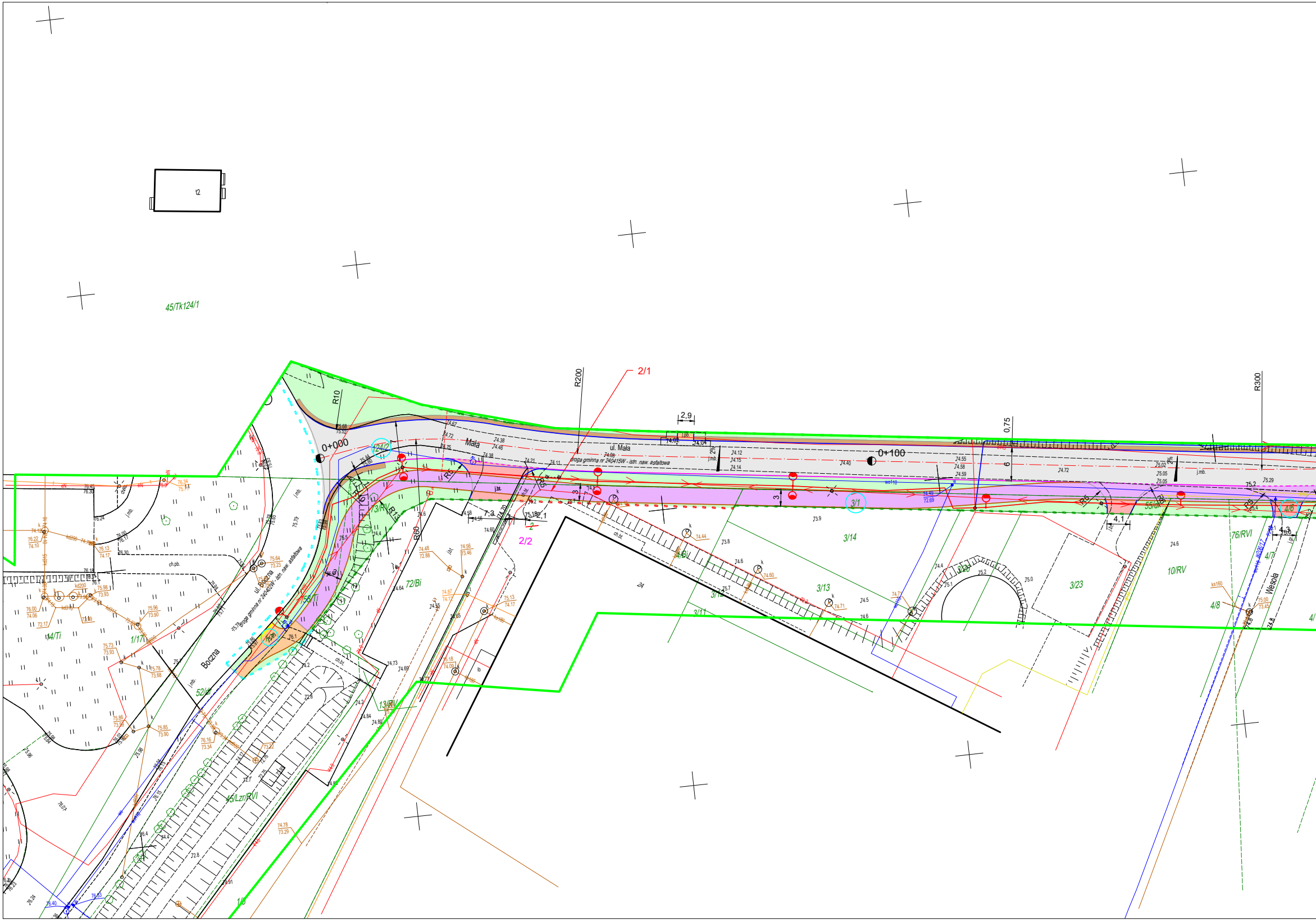
t2
45/Tk124/1
R10
R200
2/1
R300
2,9
0,75
0+000
0+100
Mała
ul. Mała
droga gminna nr 240415W - istn. naw. asfaltowa
124/2
R5
R13
R60
73/RV
72/Bi
7,3
2,1
2
2/2
3
6
3/1
3/14
4/Bi
3/13
3/12
3/11
3/23
3/26
24
10/RV
55/dr
76/RVI
4,1
4,3
4/6
4/7
4/8
Wesoła
ul. Boczna
droga gminna nr 240402W - istn. naw. asfaltowa
Boczna
58/Ti
52/dr
14/Ti
1/17
13/RV
45/Lzr/RVI
1/5
ch.pb.
ch.bt.
j.mb.
j.bt.
j.pb.
2%
wo110
kd200
kd315
ks160
74.67
74.72
74.75
74.38
74.46
74.08
74.21
74.11
74.02
74.04
74.12
74.15
74.14
74.40
74.55
74.58
74.59
74.72
75.02
75.05
75.29
75.2
75.68
75.52
75.44
75.60
75.83
75.99
75.70
75.64
73.23
74.48
72.88
74.56
73.46
74.58
74.56
74.60
74.70
75.18
74.44
74.60
73.8
73.9
74.6
74.4
75.5
76.1
74.2

MAPA DO CELÓW PROJEKTOWYCH

pow. nowodworski gm. Nowy Dwór Mazowiecki obr. 36,37,38,39,57
ul. Mała dz.ew. wg zakresu

Identyfikator zgłoszenia prac		PODGiK.6641.749.2025
Jednostka ewidencyjna	Identyfikator	141401_1
	Nazwa	Nowy Dwór Mazowiecki
Obręb ewidencyjny	Identyfikator	141401_1.0036;37;38;39;57
	Nazwa	36,37,38,39,57
Skala mapy		1:500
Sekcja		numeryczna
Nazwa układu współrzędnych	Prostokątnych płaskich	PUWG 2000/7
	Wysokości	PL-EVRF2007-NH
Oznaczenie granic obszaru który był przedmiotem aktualizacji		zielony
Oznaczenie i informacje o służebnościach gruntowych mających wpływ na zagospodarowanie gruntów zlokalizowanych w granicach projektowanej inwestycji		nie badano
Oznaczenie symbolu konturu użytku gruntowego, który nie jest ujawniony w bazie danych ewidencji gruntów i budynków		brak

Nie wyklucza się istnienia w terenie innych nie wykazanych na niniejszej mapie urządzeń podziemnych, które nie były zgłoszone do inwentaryzacji.

GEO-PROJEKT Jakub Łotowski
05-120 Legionowo, ul. Kazimierza Wielkiego 1A
NIP 536 183 53 55 REGON 146080371
tel. 504-278-100
wykonawca

GEODETA
mgr inż. Jakub Łotowski
geodeta

Poświadczam, że niniejszy dokument został opracowany w wyniku prac geodezyjnych i kartograficznych, których rezultaty zawiera operat techniczny pozytywnie zweryfikowany. Jednocześnie informuję, że jestem świadomy za złożenie fałszywego oświadczenia.

Identyfikator zgłoszenia prac geodezyjnych	PODGiK.6641.749.2025
Organ służby geodezyjnej, który otrzymał zgłoszenie	Starosta Nowodworski
Wykonawca prac geodezyjnych	GEO-PROJEKT Jakub Łotowski 05-120 Legionowo, ul. Kazimierza Wielkiego 1A NIP 536 183 53 55 REGON 146080371 tel. 504-278-100
Nr oraz data sporządzenia dokumentu zawierającego wynik pozytywnej weryfikacji	PODGiK.6641.749.2025_3 z dnia 10.07.2025
Imię i nazwisko oraz nr uprawnień zawodowych kierownika prac	Ryszard Gołąb Nr upr. 1425

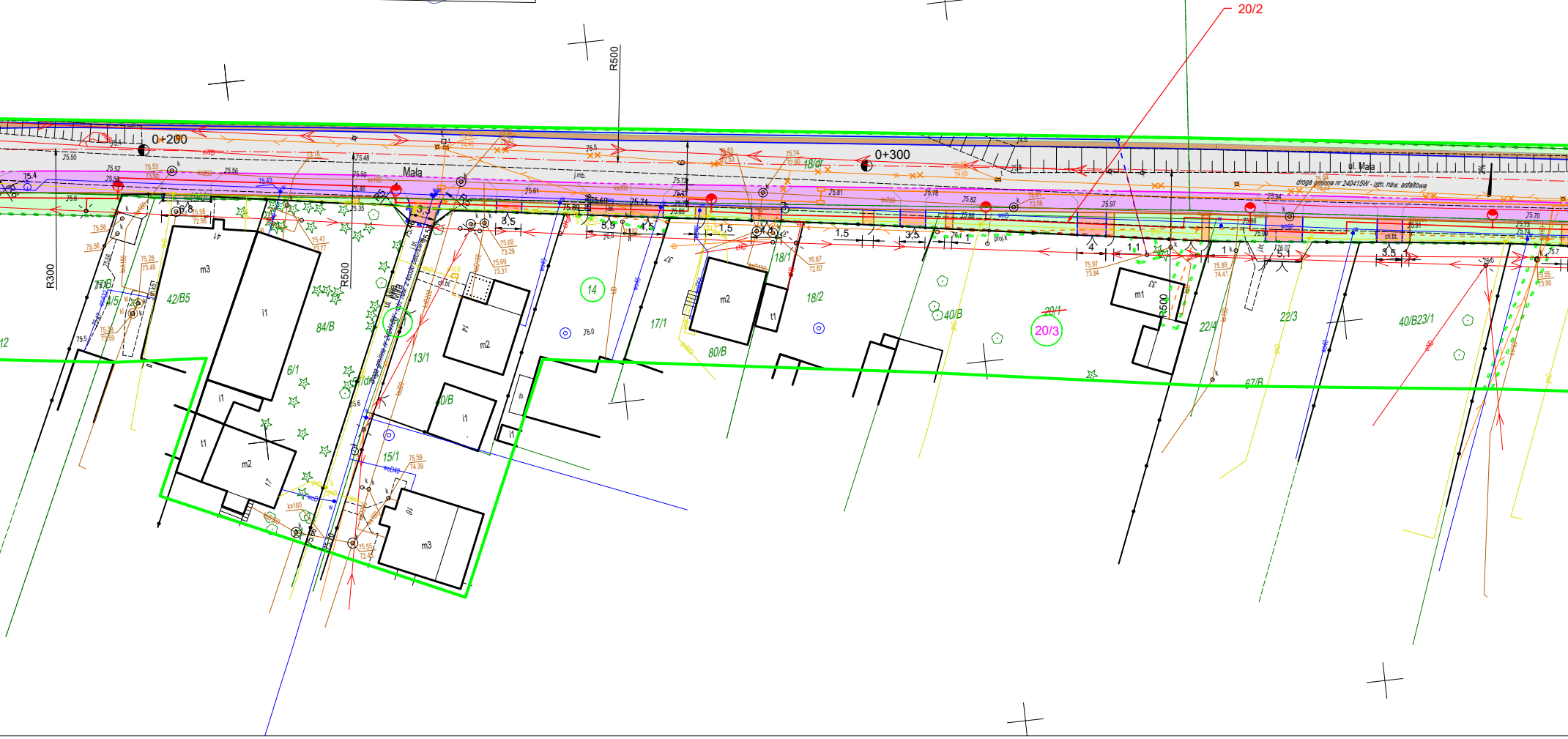
0+200
0+300
Mała
ul. Mała
droga gminna nr 240415W - istn. naw. asfaltowa
R500
R500
R500
R300
20/2
20/3
~~20/1~~
14
42/B5
84/B
6/1
13/1
10/B
15/1
17/1
80/B
18/1
18/2
40/B
22/4
22/3
40/B23/1
67/B
m2
m3
m1
i1
t1

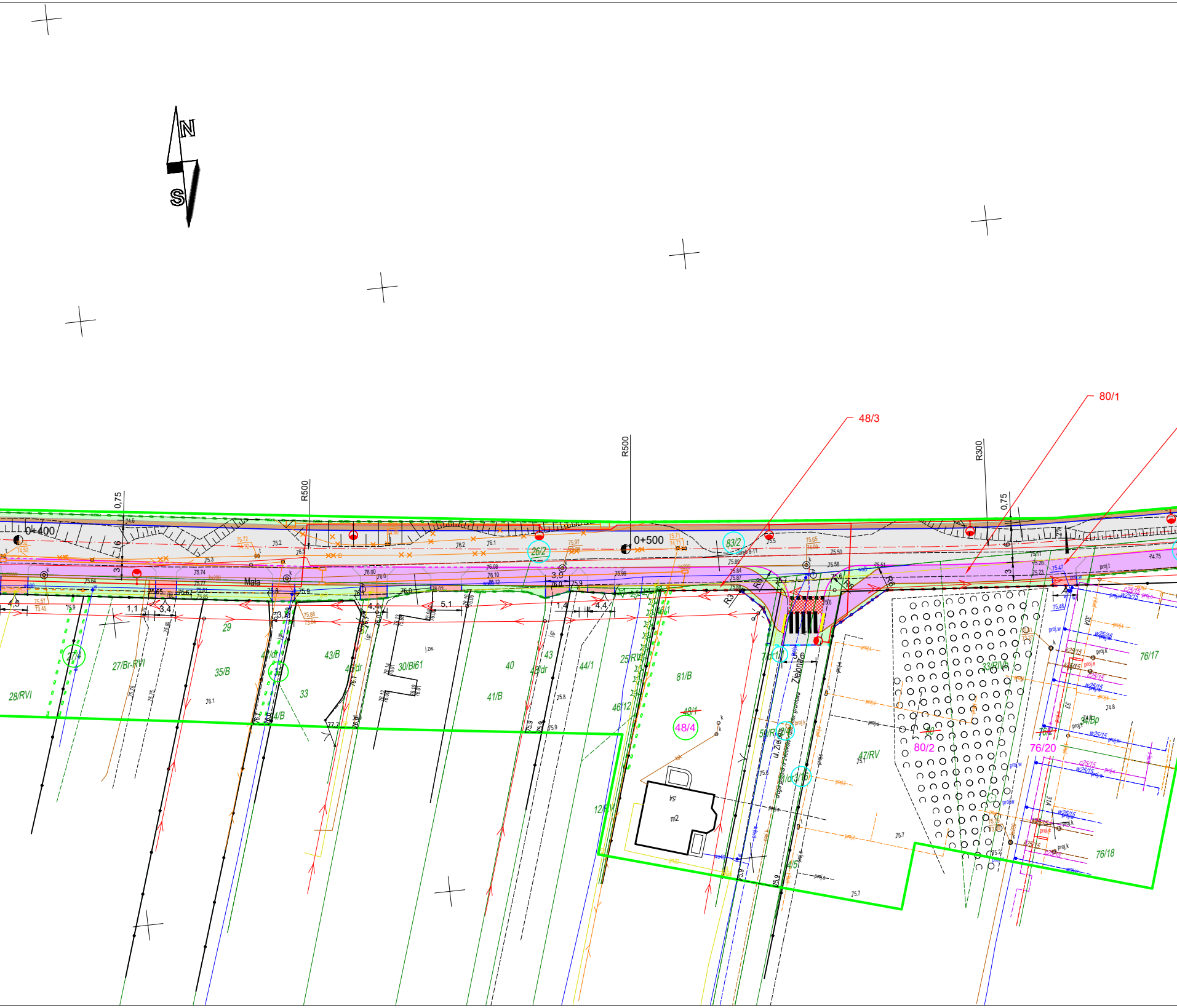
N
S
0+400
0+500
R500
R500
R300
0,75
0,75
48/3
80/1
Mała
Zielona
ul. Zielona
26/2
83/2
28/RVI
27/4
27/Br-RVI
35/B
29
33
43/B
43/dr
30/Bi61
40
41/B
43
48/dr
44/1
25/RV
46/1
46/12
81/B
48/1
48/4
m2
5A
12/RV
59/R
47/RV
33/RIVb
80/2
76/20
76/17
76/18
34/Bp
3,0
5,1
4,4
1,4
1,1
3,4
4,3
R3
R6
75.9
76.0
76.1
proj.t
proj.k
proj.w
proj.e
proj.s
w25/15
c25/15

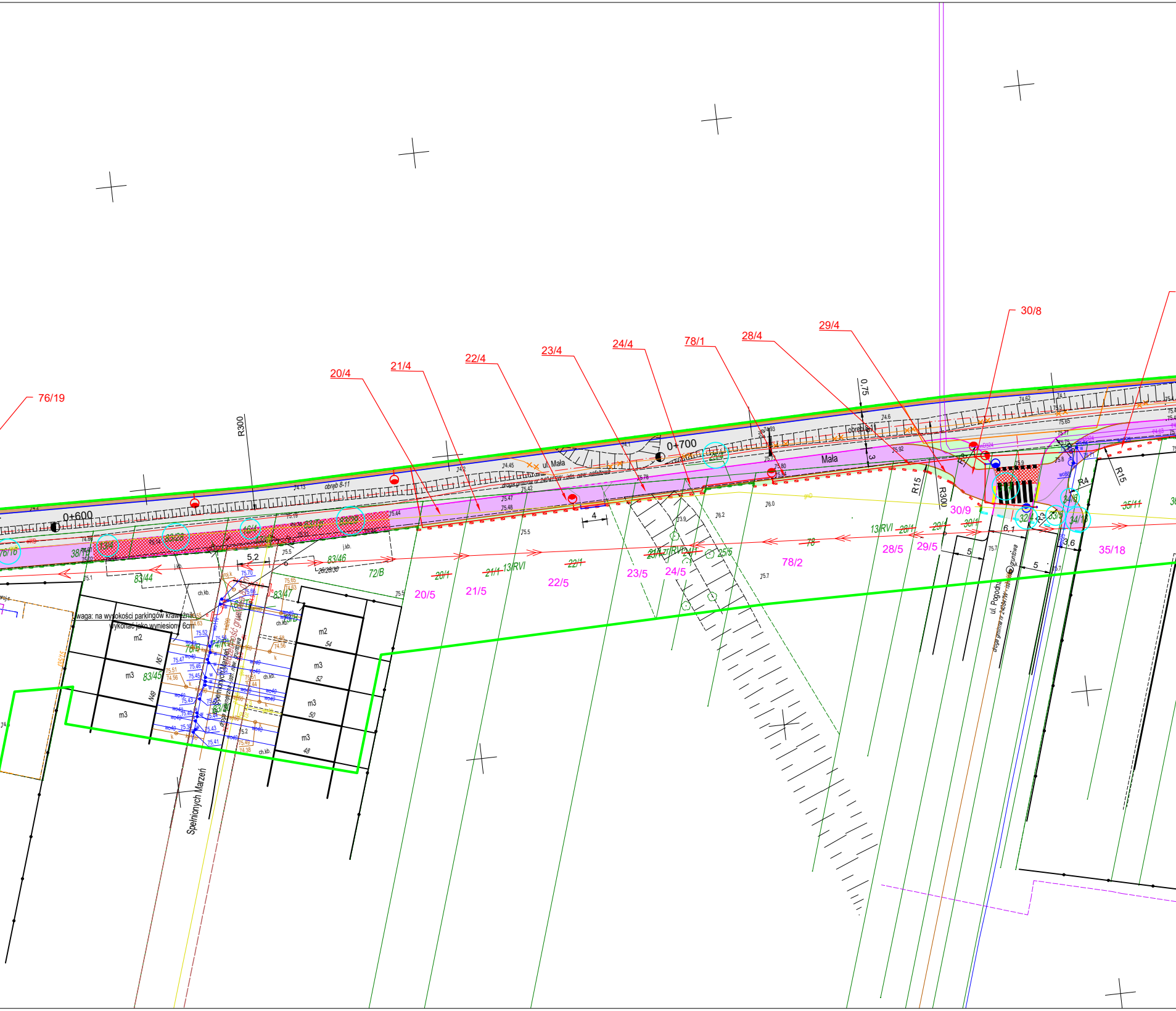
76/19
20/4
21/4
22/4
23/4
24/4
78/1
28/4
29/4
30/8
0+600
0+700
R300
R300
R15
R15
R4
R3
0,75
3
ul. Mała
Mała
obręb 8-11
droga gminna nr 240415W - istn. naw. asfaltowa
38/11
83/44
83/46
72/B
20/1
21/1
13/RVI
22/1
23/1
21/1
24/1
25/5
78
13/RVI
28/1
29/1
30/1
35/11
20/5
21/5
22/5
23/5
24/5
78/2
28/5
29/5
30/9
35/18
5,2
4
6,1
5
5
3,6
m2
m3
m3
m2
m3
m3
m3
54
52
50
48
Uwaga: na wysokości parkingów krawężnik
wykonać jako wyniesiony 6cm
83/45
83/47
ul. Spełnionych Marzeń
droga gminna nr 240451W - istn. naw. gruntowa
Spełnionych Marzeń
ul. Pogodna
droga gminna nr 240447W - istn. naw. gruntowa
ch.kb.
j.kb.

LEGENDA BRANŻA ELEKTROENERGETYCZNA - OŚWIETLENIE:

○	Projektowany słup oświetleniowy z oprawą LED
―	Projektowana sieć oświetleniowa podziemna

LEGENDA BRANŻA ELEKTROENERGETYCZNA - KOLIZJE:

✕	Istniejące elementy sieci do demontażu
―	Projektowane sieci sN podziemne
- - -	Projektowane sieci nN napowietrzne
○	Projektowany słup sN

LEGENDA BRANŻA TELETECHNICZNA - KOLIZJE:

―	Projektowana sieć teletechniczna podziemna
- - -	Projektowana sieć teletechniczna napowietrzna
▭	Projektowana studnia teletechniczna
○	Projektowany słup teletechniczny
✕	Istniejące elementy sieci do demontażu

LEGENDA:

▨	Proj. droga o nawierzchni asfaltowej
🟧	Proj. droga dla pieszych o nawierzchni z kostki
🟪	Proj. droga dla pieszych i rowerów o nawierzchni asfaltowej
🟥	Proj. zjazd zwykły z kostki betonowej
🟫	Proj. pobocze z kruszywa łamanego/nawierzchnia z kruszywa
🟩	Proj. tereny zielone
🟨	Proj. chodnik z płytek żółtych z wypustkami
―	Proj. obrzeże betonowe 8x30
―	Proj. krawężnik betonowy wystający 15x30cm
- - -	Proj. krawężnik betonowy wtopiony 15x30cm
―	Proj. opornik betonowy 12x25
―	Istn. granice działek
―	Proj. krawędzie infrastruktury drogowej wg odrębnego opracowania
―○―	Proj. nowa lokalizacja ogrodzeń
☰ ⋮	Proj. elementy stałej organizacji ruchu - oznakowanie poziome
- - -	Linia rozgraniczająca teren inwestycji stanowiąca podział działek
- - -	Linia rozgraniczająca teren inwestycji stanowiąca istn. granicę działek
- - -	Linia rozgraniczająca teren inwestycji stanowiąca zakres inwestycji
- - -	Linia ograniczeń związana z przebudową innych dróg publicznych
- - -	Linia ograniczeń związana z przebudową sieci uzbrojenia terenu
~~1110/2~~	Działka ulegająca podziałowi
615/2	Działka po podziale pozostająca przy obecnym właścicielu
615/1	Działka po podziale przejęta pod inwestycję
15/2	Działka pod inwestycję będąca we własności Gminy i Miasta Nowy Dwór Maz.
15/2	Działka pod inwestycję, dla której ustanawia się obowiązek budowy lub przebudowy sieci uzbrojenia terenu

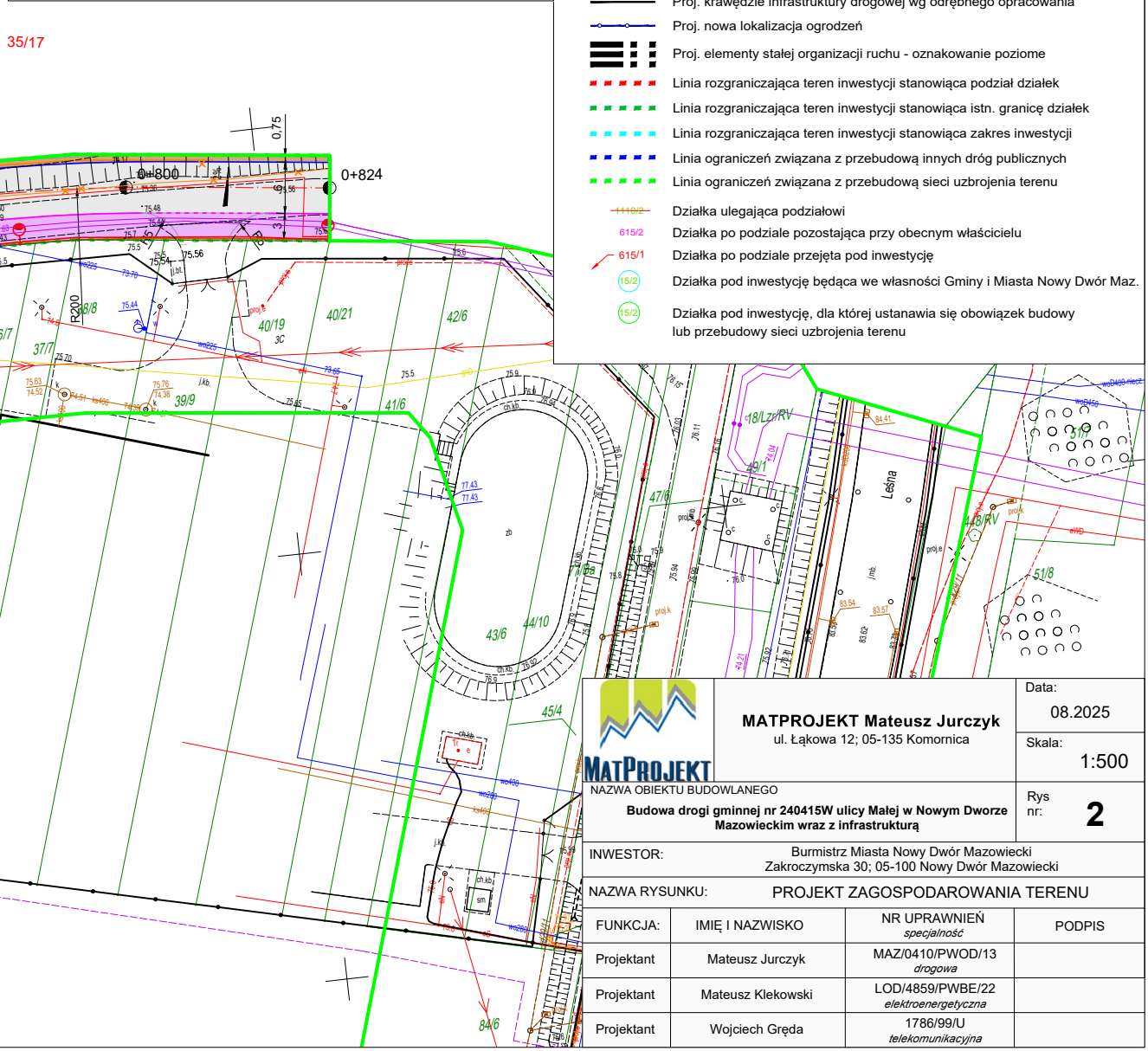

35/17
0.75
0+800
0+824
38/8
R200
37/7
39/9
40/19
3C
40/21
42/6
41/6
43/6
44/10
45/4
47/6
49/1
18/LzrRV
Leśna
48/RV
51/7
51/8
84/6
ch.kb.
zb
sm
proj.k
proj.e

MATPROJEKT Mateusz Jurczyk
ul. Łąkowa 12; 05-135 Komornica

Data: 08.2025

Skala: 1:500

NAZWA OBIEKTU BUDOWLANEGO

Budowa drogi gminnej nr 240415W ulicy Małej w Nowym Dworze Mazowieckim wraz z infrastrukturą

Rys nr: **2**

INWESTOR: Burmistrz Miasta Nowy Dwór Mazowiecki
Zakroczymska 30; 05-100 Nowy Dwór Mazowiecki

NAZWA RYSUNKU: PROJEKT ZAGOSPODAROWANIA TERENU

FUNKCJA:	IMIĘ I NAZWISKO	NR UPRAWNIEŃ *specjalność*	PODPIS
Projektant	Mateusz Jurczyk	MAZ/0410/PWOD/13 *drogowa*	
Projektant	Mateusz Klekowski	LOD/4859/PWBE/22 *elektroenergetyczna*	
Projektant	Wojciech Gręda	1786/99/U *telekomunikacyjna*	